

( DAIANO )

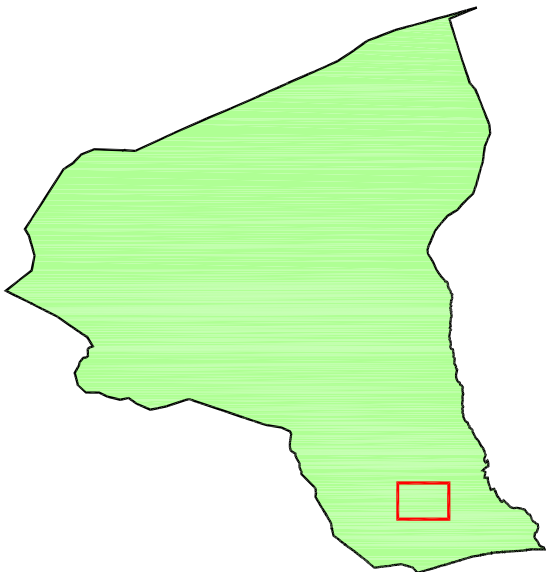


# PRG

PIANO REGOLATORE GENERALE

VARIANTE PUNTUALE - FEBBRAIO 2024

PRIMA ADOZIONE .....  
CONFERENZA PIANIFICAZIONE .....  
SECONDA ADOZIONE .....



VALUTAZIONE PREVENTIVA DEL  
RISCHIO IDROGEOLOGICO GENERATO  
DA NUOVE PREVISIONI URBANISTICHE

TAVOLA

3

SCALA

1:2000

DATA

Febbraio  
2024

Progettista:  
Ing. MARCO SONTACCHI







ORDINE DEGLI INGEGNERI  
DELLA PROV. DI TRENTO  
— ● —  
dott. ing. MARCO SONTACCHI  
ISCRIZIONE ALBO N° 1756

**equipeFiemme**  
studio tecnico associato  
Piazza Scopoli,9 -38033 CAVALESE (TN)  
Tel.-Fax 0462/342988

N° Variante	SUPERFICIE m²	RIF. CATASTALI	PENALITA' Classi di pericolo CSP	Destinazione PRG in vigore		Destinazione PRG in variante	
1	57	p.f. 2083	Trascurabile	art.57	Parcheggio	art.22	Centro Storico
2	230	p.f. 135	Trascurabile	art.57	Parcheggio	art.50	Attività scolastiche
3	292	p.f. 143 p.ed. 262	Trascurabile	art.22	Centro Storico	art.50	Attività scolastiche

## Legenda - CARTA DI SINTESI DELLA PERICOLOSITA'

**Classi di Penalità**  
Con riferimenti alle norme di attuazione del Piano Urbanistico Provinciale (L.P. 27 maggio 2008, n. 5)

penalità ordinarie		
	P4 - elevata	art. 15
	P3 - media	art. 16
	P2 - bassa	art. 17
altri tipi di penalità		
	APP - aree da approfondire	art. 18
	PRV - residua da valanga	art. 18
	P1 - trascurabile o assente	art. 18

